Mapeamento digital: nuvem de pontos

Praça Antônio Prado s/nº

Fonte: Alfonso Ippolito; Gabriel Pazeti, Maira Vicentini Pieri; Martina Attenni; Marika Griffo, 2024.

ESTAÇÃO FERROVIÁRIA	PRÓ-MEMÓRIA SÃO CARLOS
MAPEAMENTO DIGITAL: NUVEM DE PONTOS	
FUNDAÇÃO PRÓ-MEMÓRIA DE SÃO CARLOS	

Mapeamento digital: nuvem de pontos

Praça Antônio Prado s/nº

Fonte: Alfonso Ippolito; Gabriel Pazeti, Maira Vicentini Pieri; Martina Attenni; Marika Griffo, 2024.

ESTAÇÃO FERROVIÁRIA	PRÓ MEMÓRIA SÃO CARLOS
MAPEAMENTO DIGITAL: NUVEM DE PONTOS	
FUNDAÇÃO PRÓ-MEMÓRIA DE SÃO CARLOS	

Mapeamento digital: nuvem de pontos

Praça Antônio Prado s/nº

Fonte: Alfonso Ippolito; Martina Attenni; Marika Griffo, 2022.

ESTAÇÃO FERROVIÁRIA	
MAPEAMENTO DIGITAL: NUVEM DE PONTOS	
FUNDAÇÃO PRÓ-MEMÓRIA DE SÃO CARLOS	

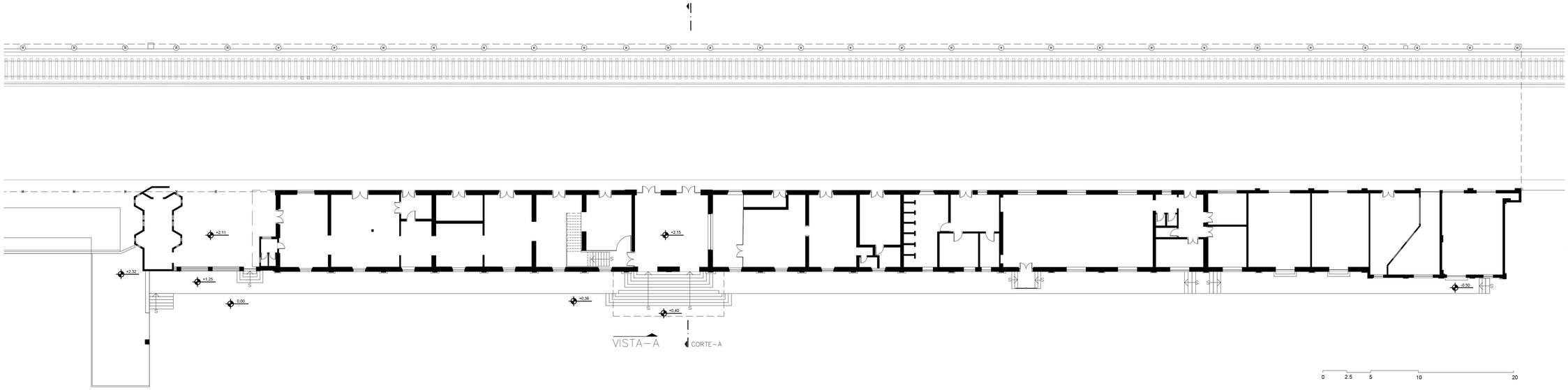

Planta Baixa Térreo

Praça Antônio Prado s/nº

Fonte: Angelica Poon; Maira Vicentini Pieri; Pedro Henrique Gomes Teixeira, 2024.

ESTAÇÃO FERROVIÁRIA	
PLANTA BAIXA TÉRREO	
FUNDAÇÃO PRÓ-MEMÓRIA DE SÃO CARLOS	

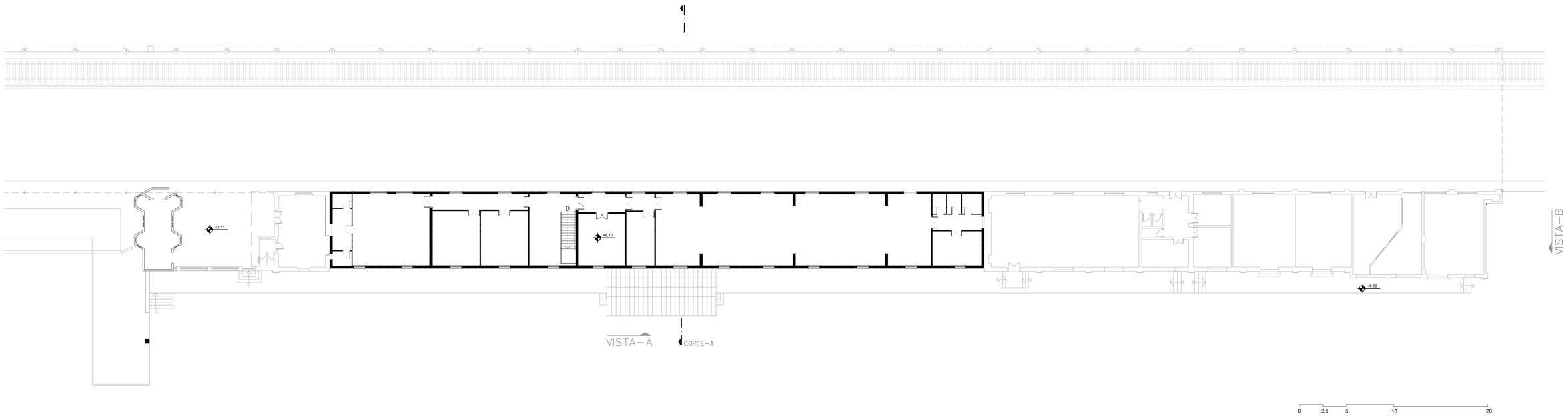

Planta Baixa Piso Superior

Praça Antônio Prado s/nº

Fonte: Angelica Poon; Maira Vicentini Pieri; Pedro Henrique Gomes Teixeira, 2024.

ESTAÇÃO FERROVIÁRIA	
PLANTA BAIXA PISO SUPERIOR	
FUNDAÇÃO PRÓ-MEMÓRIA DE SÃO CARLOS	



Elevação Nordeste

Praça Antônio Prado s/nº

Fonte: Angelica Poon; Gabriel Pazeti; Maira Vicentini Pieri, 2024.

ESTAÇÃO FERROVIÁRIA	
ELEVAÇÃO NORDESTE	
FUNDAÇÃO PRÓ-MEMÓRIA DE SÃO CARLOS	

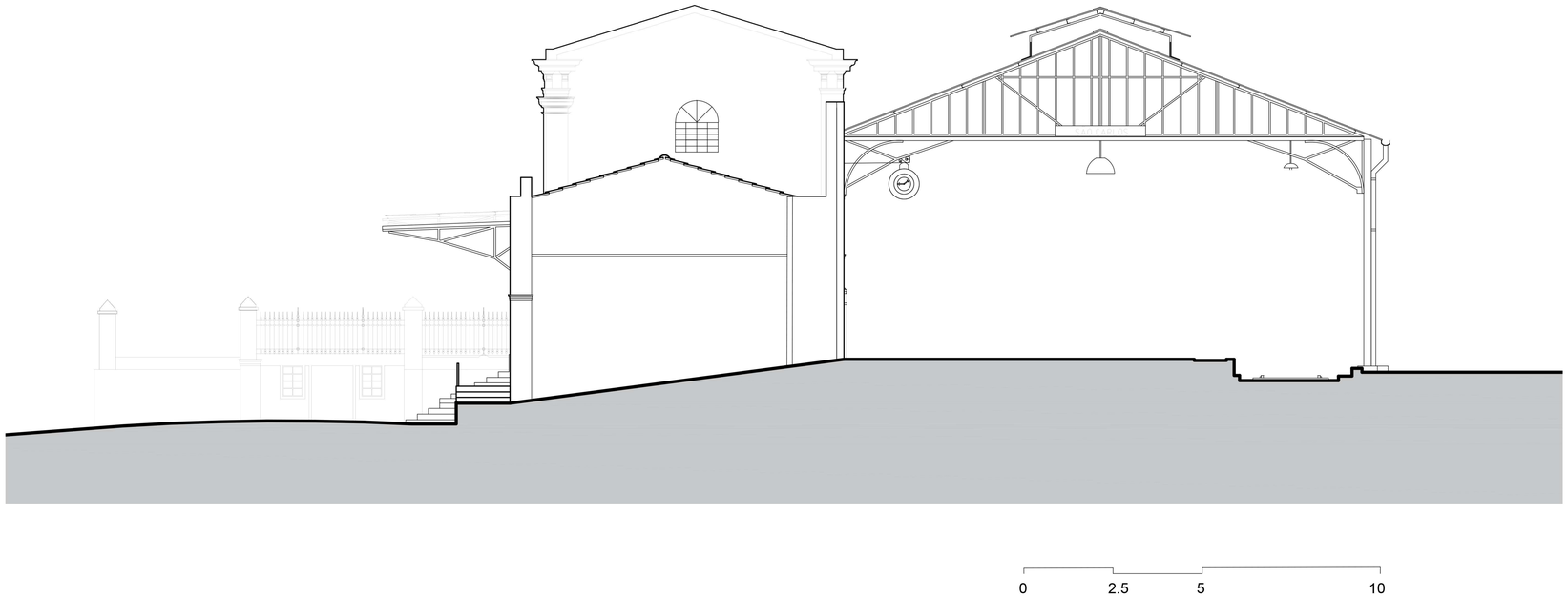

Elevação Noroeste

Praça Antônio Prado s/nº

Fonte: Angelica Poon; Pedro Henrique Gomes Teixeira, 2024.

ESTAÇÃO FERROVIÁRIA	
ELEVAÇÃO NOROESTE	
FUNDAÇÃO PRÓ-MEMÓRIA DE SÃO CARLOS	

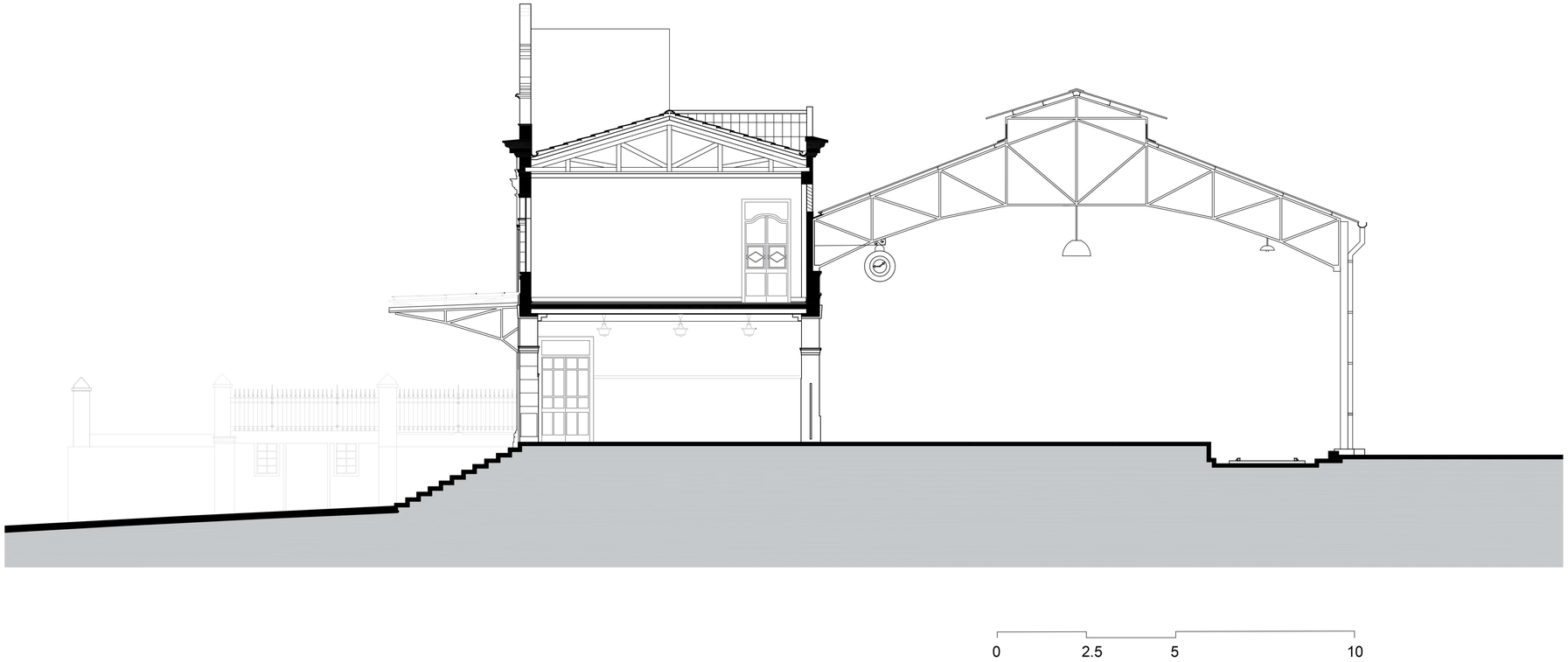

Corte A-A

Praça Antônio Prado s/nº

Fonte: Angelica Poon; Pedro Henrique Gomes Teixeira, 2024.

ESTAÇÃO FERROVIÁRIA	
CORTE A-A	
FUNDAÇÃO PRÓ-MEMÓRIA DE SÃO CARLOS	